Hunsrück (für Busse)

Von der Hunsrückhöhenstraße B50/B327 die Ausfahrt B421 Richtung Zell/Mosel/Kirchberg/ Gemünden nehmen. Nach 10 Km links abbiegen Richtung Cochem/Zell, um auf B421 zu bleiben. Der Straße 13,2 km folgen und in Zell die 3. Ausfahrt im Kreisel Richtung Traben-Trarbach nehmen. Der B53 17 km folgen und in Trarbach nach links auf die Brückenstraße abbiegen. Dem Rechtsknick zur Brücke hin folgen und Sie gelangen in den Stadtteil Traben.

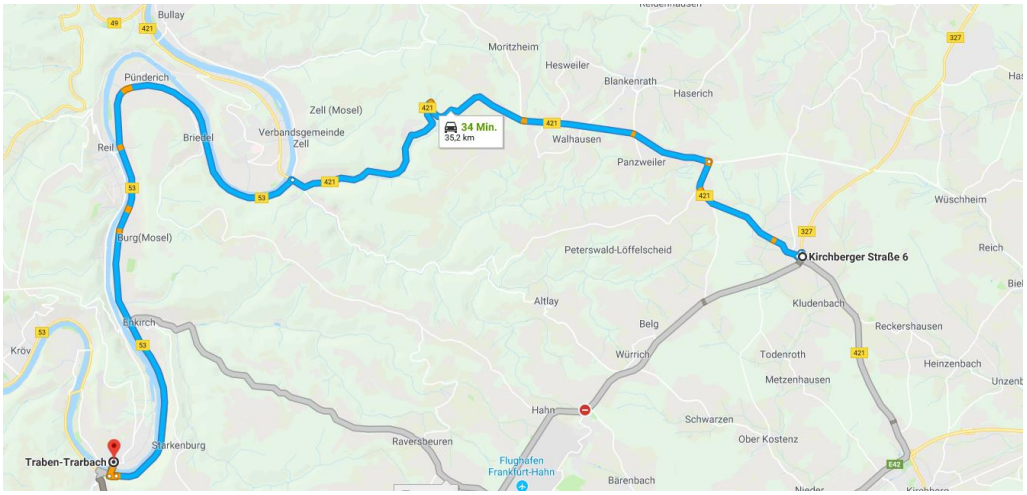

Hunsrück (für PKWs)

Von der Hunsrückhöhenstraße B50/B327 die Ausfahrt nach Irmenach (L190) nehmen.
Nach 7 km rechts abbiegen auf L192 nach Starkenburg. Der Straße 5,7 km folgen und in Enkirch auf der „Sponheimer Straße“ bleiben. Links abbiegen auf die „Kirchstraße“ und dann wieder links auf die Straße „Am Wallgraben“. Nach 230m rechts abbiegen, um auf „Am Wallgraben“ zu bleiben. Dann links abbiegen auf „Königstraße“ und direkt wieder links auf „Zum Herrenberg“. Folgen Sie der Straße 400m bis Sie zur Bundesstraße gelangen. Dann links abbiegen auf B53 Richtung Bernkastel-Kues/Traben-Trarbach. Der B53 4,5 km folgen und in Trarbach nach links auf die Brückenstraße abbiegen. Dem Rechtsknick zur Brücke hin folgen und Sie gelangen in den Stadtteil Traben.

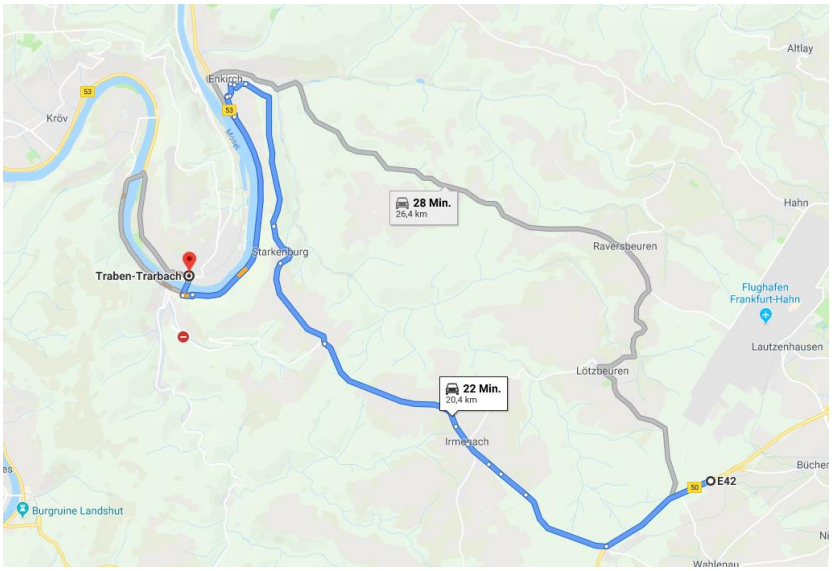

Eifel (für PKW & Bus)
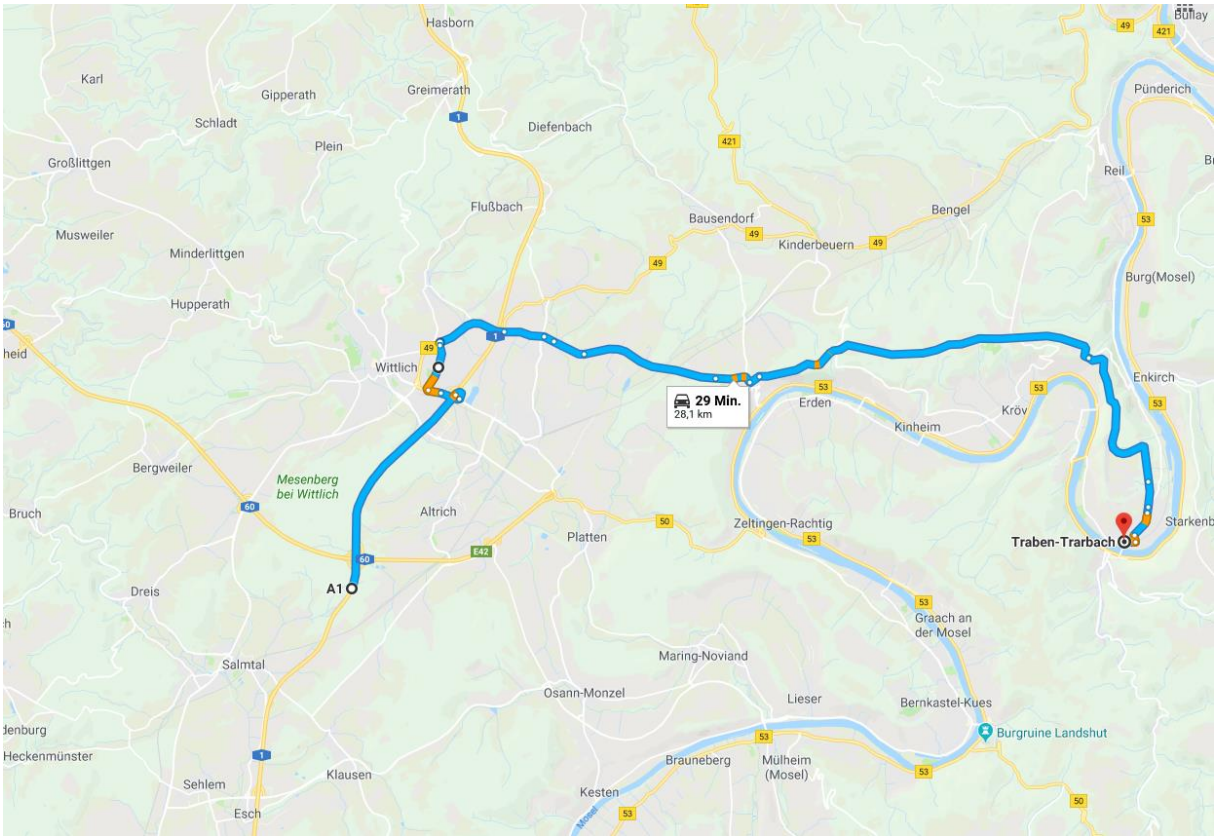
Von der A1 die Ausfahrt 125 - Wittlich-Mitte auf die B50 in Richtung Wittlich-Mitte/Alf/Mosel/Bernkastel-Kues/Traben-Trarbach fahren. An der Gabelung Rechts halten und der Beschilderung in Richtung Wittlich-Zentrum folgen. Rechts abbiegen auf „Rudolf-Diesel-Straße“ und der Straße 1,1 km folgen. Dann auf der rechten Spur bleiben und den Kreisel bei der ersten Ausfahrt verlassen (Kreisel-Bypass Benutzung möglich). Der Straße 7,2 km (durch Bombogen) folgen und in Ürzig links abbiegen auf „Römerstraße“ und dem Straßenverlauf folgen. An der Kreuzung geradeaus weiterfahren und der Straße bis Traben-Trarbach folgen. In Traben-Trarbach am Kreisel am Ortseingang die erste Ausfahrt nehmen und am Lidl vorbei fahren. Der Straße Köveniger Straße / Obere Kaiserstraße bis zum Zentralen Omnibusbahnhof folgen.